


**INDAGINI E STUDI IDRAULICI ED IDROLOGICI DI SUPPORTO
 ALLA REDAZIONE DEL NUOVO PIANO STRUTTURALE
 E DEL NUOVO PIANO OPERATIVO
 DEL COMUNE DI SAN CASCIANO IN VAL DI PESA**

TAVOLA
6B CARTA DELLE VELOCITÀ MASSIME TR30 ANNI FIUME PESA
 QUADRO 2
 SCALA: 1:5000


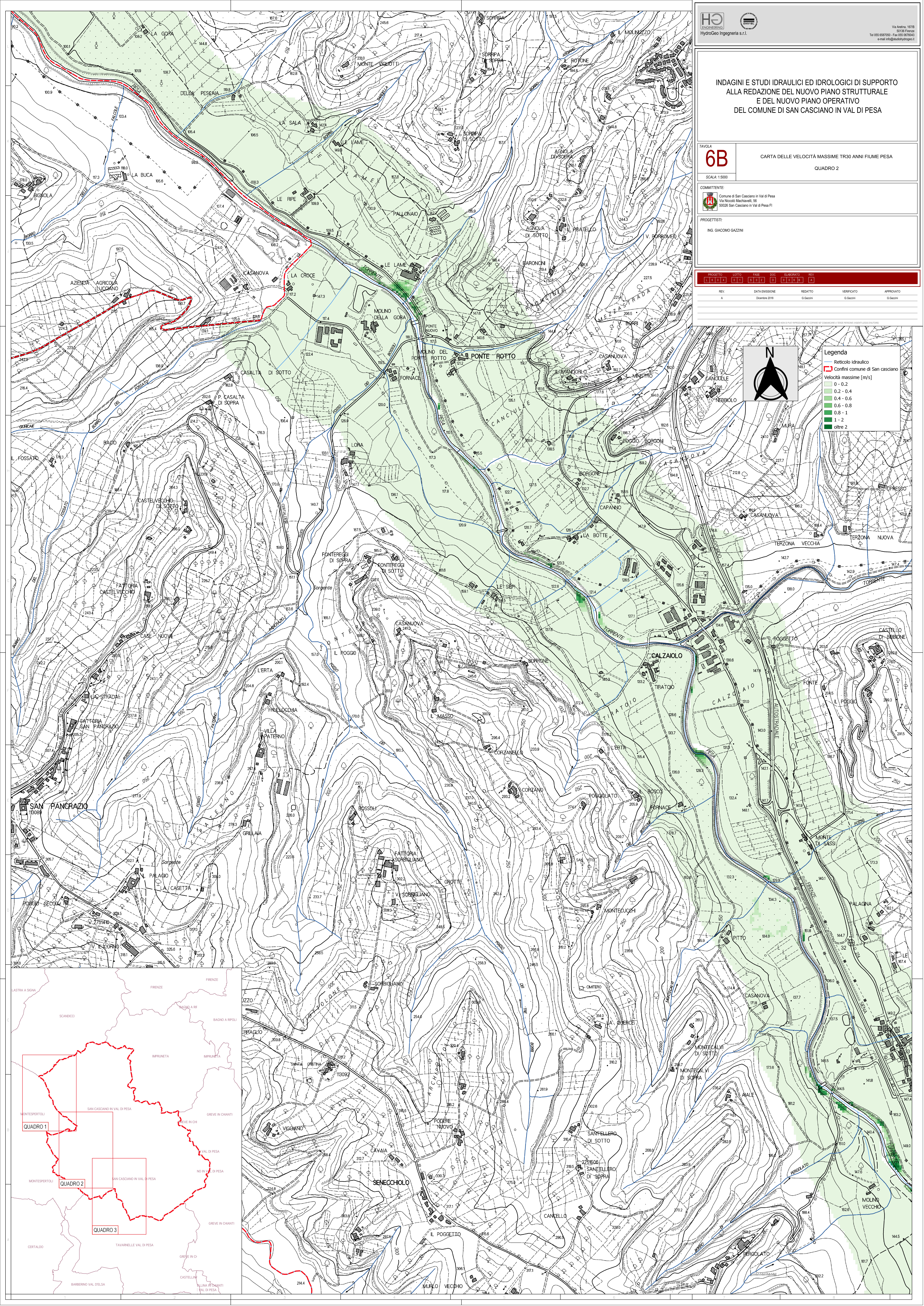
COMMITTENTE:

 Comune di San Casciano in Val di Pesa
 Via Niccolò Machiavelli, 56
 50028 San Casciano in Val di Pesa FI

PROGETTISTI:
 ING. GIACOMO GAZZINI










PROGETTO	DISEGNO	TRACCE	POS.	ESAGORNIA	FOV.
1/000	1/000	1/000	1/000	1/000	1/000

REV.	DATA EMISSIONE	REDATTO	VERIFICATO	APPROVATO
A	Dicembre 2018	G. Gazzini	G. Gazzini	G. Gazzini

QUESTA TAVOLA CONSEGNA IL QUANTITATIVO DELLE OPERAZIONI DI COSTRUZIONE A TITOLO OPERATIVO. IL QUANTITATIVO È ESCLUSIVO DI OGNI OPERAZIONE DI MANUTENIMENTO.



Legenda

-  Reticolo idraulico
-  Confini comune di San Casciano
- Velocità massime [m/s]**
-  0 - 0.2
-  0.2 - 0.4
-  0.4 - 0.6
-  0.6 - 0.8
-  0.8 - 1
-  1 - 2
-  oltre 2

